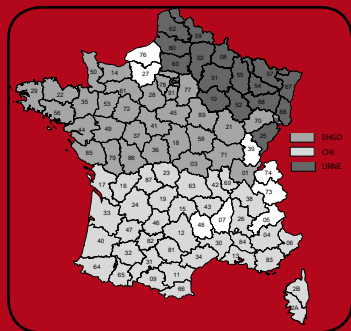


Guide de la Pêche en Côte d'Or

**Edition
annuelle
2011**

Réglementation - Informations pratiques

Nouveautés 2011



**Possibilité de pêcher dans 89
départements français**




**Le Neptune ouvert à la multi-
pêche entre juin et septembre**



**Tarifs 2011: cartes
«découverte» et
«mineure»**



- 3 **Réciprocité interdépartementale**
- 4 **Cartes de pêche - tarifs 2011**
- 5 **Prix des cartes non réciprocitaires 2010**
- 6 **Réglementation**
- 10 **Réserves préfectorales**
- 13 **Parcours carpe de nuit** *night time carp fishing*
- 14 **Parcours carpe de nuit et no-kill**
- 15 **Parcours Jeunes**
- 16 **Plans d'eau gérés par les AAPPMA**
- 17 **Règlements intérieurs des AAPPMA**
- 18 **Regulation** 
- 19 **Fischereiordnung** 
- 20 **Horaires de pêche 2011**



Achevé d'imprimer sur les presses
de l'Imprimerie Darantière à Dijon, en
décembre 2010

Pour tout renseignement ou suggestion :
Fédération de Côte d'Or pour la Pêche
et la Protection du Milieu Aquatique
25 rue Courtépée - 21000 DIJON
Tel : 03 80 57 11 15 - Fax : 03 80 55 51 21
Email : federation-peche21@wanadoo.fr
Site Internet : www.fedepeche21.com

Réciprocité interdépartementale

Entente Halieutique du Grand Ouest (EHGO)

Nouveauté
URNE !

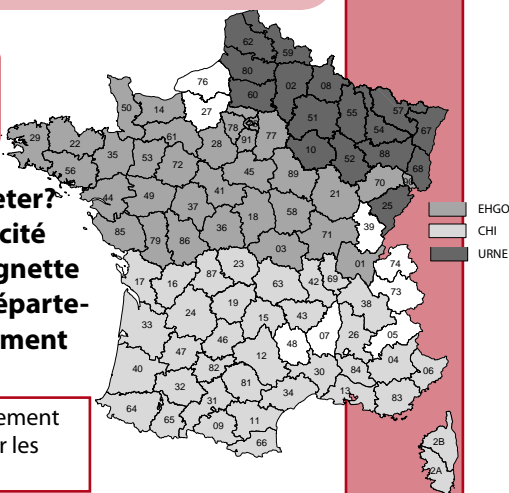
COMMANDER VOTRE CARTE DE PECHE, EN 5 MIN SUR INTERNET

www.carte-de-peche-ehgo.fr

Pour 2011, offrez-vous la possibilité de vous adonner à votre loisir pêche dans 89 départements français pour 110 € ou 120 € sur les AAPPMA réciprocitaires.

Quelle carte de pêche choisir? et où l'acheter?
Pour la 1ère fois, l'URNE rentre en réciprocité avec l'EHGO et le CHI par le biais d'une vignette à 25 €. Pour pouvoir pêcher dans les 16 départements de l'URNE, vous devrez obligatoirement adhérer à l'EHGO.

Suite à un désistement de dernière minute le département 76 ne fait pas partie de l'URNE comme mentionné sur les cartes de pêche.



Adhérer à l'EHGO	
1ère solution	2ème solution
Carte interfédérale à 85 € dès le 1er janvier 2011	Vignette EHGO à 25€ (en complément de votre carte majeure départementale à 70 €)

Votre adhésion à l'EHGO vous permettra de pêcher gratuitement dans les 37 départements du CHI.

Réciprocité* URNE

Ajouter une vignette URNE à 25€ sur votre carte interdépartementale soit:
 $85€ + 25€ = 110€$

Ajouter une vignette URNE à 25€ en plus de sa vignette EHGO à 25€
 $70€ + 25€ + 25€ = 120€$

La vignette URNE à 25 € sera uniquement vendue dans les 16 départements de l'URNE. En aucun cas, vous ne pourrez vous la procurer auprès de nos dépositaires.

16 départements adhérent à l'URNE

Aisne **2** - Aube **10** - Ardennes **8** - Doubs **25** - Marne **51** - Haute Marne **52** - Meurthe et Moselle **54** - Meuse **55** - Moselle **57** - Nord **59** - Pas de Calais **62** - Haut Rhin **68** - Bas Rhin **67** - Somme **80** - Vosges **88**

Toutes les personnes en possession d'une carte «mineure», «découverte moins de 12 ans», «femme» ou «vacances» établie par une AAPPMA réciprocitaires de Côte d'Or bénéficieront d'une réciprocité gratuite sans supplément entre l'EHGO, le CHI et l'URNE
Attention : la **Carte Journalière** est valable uniquement dans le département où elle a été délivrée.

***obligation d'adhérer à l'EHGO pour bénéficier de la réciprocité URNE et chaque Fédération Départementale de Pêche possède sa propre réglementation.**

Prix des cartes fédérales 2011

Nouveaux
tarifs 2011

Cartes de pêche 2011 Associations réciprocitaires	Prix Cost	Fishing cards 2011 Reciprocity associations
Carte Majeure Pour pêcher en 1e catégorie à 1 ligne et à 4 lignes en 2e catégorie, au lancer, à la mouche artificielle, au vif, au poisson mort ou artificiel, à la balance à écrevisse, vermée, bouteille ou carafe à vairons. <i>Pêche de la carpe de nuit en ajoutant le supplément. Réciprocité EHGO et CHI avec une vignette à 25 € en supplément.</i>	70 € 41 € cotisation Côte d'Or + 29 € CPMA	Major Card To go fishing in 1st category with 1 line, and with 4 lines in 2nd category, to practice with the following angling methods : fly-fishing, artificial fly, live, dead or artificial baits, balance to crayfish, «vermée», minnows bottle or decanter. <i>Night-time carp fishing by adding the supplement. EHGO and CHI reciprocity with specific stamp costing 25 €.</i>
Carte Mineure Jeune de 12 à moins de 18 ans au 1er janvier 2011. Les modes de pêche sont les mêmes que ceux de la carte majeure. <i>(Pas de timbre barque ni vignette carpe de nuit si le jeune est accompagné d'un adulte, réciprocité EHGO, CHI et URNE gratuite).</i>	15 € 14 € cotisation Côte d'Or + 1 € CPMA	Minor Card For anglers aged between 12 and 18 on January 1st 2011. You can go fishing the angling methods given by the major card. (No « boat stamp » and no night-time stamp needed if the young person goes fishing with an adult, EHGO reciprocity free of charge).
Carte Découverte Jeune de moins de 12 ans au 1er janvier 2011. Les modes de pêche sont les mêmes que ceux de la carte majeure. <i>Réciprocité EHGO, CHI et URNE gratuite.</i>	pas de timbre no stamp 3 €	Discovery Card For anglers younger than 12 on January 1st 2011. You can go fishing the angling methods given by the major card. EHGO reciprocity free of charge.
Carte Promotionnelle « Découverte Femme » Les modes de pêche sont les mêmes que ceux de la carte majeure, mais à 1 ligne seulement. <i>(Timbre CPMA intégré à la carte). Réciprocité EHGO, CHI et URNE gratuite.</i>	30 € 18 € cotisation Côte d'Or + 12 € CPMA	« Female Promotional « Discovery Card » You can go fishing the angling methods given by the Major card, but with 1 line only. <i>(CPMA stamp integrated on the card).</i>
Carte journalière / permis journalier Les modes de pêche sont les mêmes que ceux de la carte majeure. <i>(pourra pêcher la carpe de nuit sans la vignette si le pêcheur possède deux cartes journalières consécutives et peut également pêcher en barque sans supplément. Pas de réciprocité EHGO). Valable du 1er janvier 2011 au 31 décembre 2011</i>	10 € 7 € cotisation Côte d'Or + 3 € CPMA	Daily Card This card is 1 day valid, and you can go fishing the angling methods given by the major card. (Can practice the night-time carp fishing without the specific stamp if the angler buys two consecutive daily cards and can also practice boat fishing without additional charge. No EHGO reciprocity).
Carte Vacances / Vacances membre AAPPMA Valable 7 jours consécutifs du 1er janvier au 31 décembre 2011, avec tous les modes de pêche autorisés par une carte majeure. <i>(Pour la pêche en barque et la carpe de nuit, prendre les suppléments, réciprocité EHGO, CHI et URNE gratuite).</i>	30 € 18 € cotisation Côte d'Or + 12 € CPMA	Holiday Card Available from January 1st to December 31st 2011, with all the angling methods authorised by the major card. <i>(Buy the supplements to go boat-fishing and night-time carp fishing, EHGO, CHI and URNE reciprocity free of charge).</i>
Timbre barque Pour pêcher à plus d'une ligne (sur les six réservoirs de l'Auxois uniquement, aucun timbre barque sur la Saône)	7 €	Boat stamp To go fishing with more than 1 line (on the six reservoirs located in the Auxois area).
Supplément Carpe de nuit	15 €	Supplement for night-time carp fishing
Carte Interdépartementale EHGO Pour pêcher dans les 36 départements adhérents à l'Entente Halieutique du Grand Ouest et les 37 départements du Club Halieutique (voir page 2).	85 € (25 € timbre EHGO seul)	EHGO intercounties card To go fishing in the 36 member counties of the Great West Halieutic Alliance and the 37 member counties of the Halieutic Club (refer to page 2).
Carte d'identité halieutique Valable 10 ans. Obligatoire. Avec toutes les cartes de pêche sauf «Découverte» et «Journalière»	2 €	Halieutic identity card Available during 10 years. Compulsory. With all the fishing cards except «Discovery» and «Daily» cards.

Le prix de la carte correspond au montant indiqué en rouge .
 Pour ceux qui ont déjà acquitté la CPMA, la carte ne leur coûtera que le prix indiqué en noir.
If you have already paid the tax called CPMA, you just have to pay the second price indicated in black. Otherwise, the first green price is the right one.

Les cartes réciprocitaires donnent le droit de pêcher sur **tous les lots des 44 AAPPMA adhérentes** à la carte fédérale en Côte d'Or.
(se reporter au guide 2010-2015 pour des explications sur la carte fédérale). Les cartes sont disponibles chez **tous les dépositaires** du département et en ligne sur **www.carte-de-peche-ehgo.fr**

Prix des cartes non réciprocitaires 2011

Les prix 2011 ne nous étant pas disponibles à la date de réalisation de ce guide, nous vous proposons les prix 2010 à titre indicatif. Les variations d'une année sur l'autre sont généralement faibles.

AAPPMA	Parcours de pêche Localisation	Prix 2010 = CPMA (29 €) + Cotisations
La Saumonée de Veuxhaules sur Aube	Aube	96 € (29 + 67)
La Truite Montignoise	Aube	109 € (29 + 57)
La Dijeanne à St Broing	Dijeanne	80.50 € (29 + 52)
La Gaule Recéenne	Ource et Lac Parisot	80 € (29 + 51)
La Saumonée de Belan	Ource	90 € (29 + 57)
La Gaule Vixoise	Seine	97 € (29 + 77)
L'Arc en Ciel de Charrey	Seine	92 € (29 + 62)
La Vandoise de Pellerey	Ignon	82 € (29 + 54)
La Gaule de l'Ignon	Ignon	90 € (29 + 61)
La Truite de l'Ignon à Tarsul	Ignon	81 € (29 + 52)
La Haute Tille de Cussey	Tille de Cussey	88 € (29 + 75)
La Truite d'Avot	Tille	83 € (29 + 54)
Les Riverains de Marey sur Tille	Tille	80 € (29 + 51)
La Fario de Til-Châtel	Tille et Ignon	85 € (29 + 56)
La Source de la Bèze	Bèze	76 € (29 + 47)
L'Union des Pêcheurs de la Bèze	Bèze	79 € (29 + 49,50)
La Truite de la Bèze à Bézouotte	Bèze	88.50 € (29 + 59,50)
Amicale des Pêcheurs de Lusigny	Ouche	82 € (29 + 59)
L'Echo de la Dore	Rhoin	83 € (29 + 54,50)
La Truite de l'Avant Dheune	Avant Dheune	81 € (29 + 52)
La Truite de la Brenne à Vitteaux	Brenne	96 € (29 + 62)
La Truite de la Drenne et du Drevin	Drenne et Drevin	86 € (29 + 57)

Si vous êtes déjà en possession de la CPMA de l'année en cours (cf page 6), vous devrez vous acquitter uniquement de la cotisation statutaire pour la Côte d'Or. Pour accéder aux lots d'une AAPPMA donnée, l'acquiescement de la cotisation complémentaire correspondante est obligatoire.
(se reporter au guide pour des explications sur les AAPPMA non réciprocitaires)

Pour les autres types de carte (journalière et vacances), se renseigner directement auprès des dépositaires ou présidents d'AAPPMA.

Obligations générales

Toute personne qui veut se livrer à l'exercice de la pêche doit obligatoirement acquitter la **CPMA**. Elle est également tenue d'adhérer à une association de pêche agréée au taux correspondant au mode de pêche exercé.

Cotisation pour la Protection du Milieu Aquatique (CPMA)

La CPMA (Cotisation Pêche Milieu Aquatique) est perçue par l'apposition d'un timbre sur la carte de pêche. **Les prix des cartes de pêche se trouvent page 4.**

Pour les pêcheurs aux lignes, les taxes suivantes sont prévues :

CPMA majeure	29 €	tous modes de pêche en 1e et 2e catégorie
CPMA mineure	1 €	pour les jeunes de 12 à moins de 18 ans au 1er janvier 2011 tous modes de pêche en 1e et 2e catégorie
CPMA journalière	3 €	tous modes de pêche en 1e et 2e catégorie
CPMA femme	12 €	tous modes de pêche en 1e et 2e catégorie à 1 ligne
CPMA vacances	12 €	valable 7 jours consécutifs, du 1er janvier au 31 décembre 2011 tous modes de pêche en 1e et 2e catégorie

Heures légales de pêche

La pêche ne peut s'exercer plus d'une demi-heure avant le lever du soleil, ni plus d'une demi-heure après son coucher (sauf dérogation préfectorale pour la pêche à la carpe de nuit).

Attention au changement d'heure.
Se référer aux horaires de pêche en page 20 de ce feuillet.

Pêche à la carpe de nuit

La pêche de la carpe est autorisée à toute heure du jour et de la nuit, **du 1er avril 2011 au 30 novembre 2011** sur les sites dont la liste figure dans ce livret p 13-14 et sur l'arrêté préfectoral en vigueur.

Vous devez obligatoirement être muni d'une vignette à 15 € pour pêcher la carpe de nuit (sauf cas particuliers).

Nombre de captures autorisées

Le nombre de captures de salmonidés autorisé par jour et par pêcheur, est fixé à **six** sur l'ensemble du département sous réserve du règlement intérieur des AAPPMA (cf.p.17).

Toutefois, la capture de l'**ombre est limitée à une seule prise** par jour et par pêcheur sur les rivières l'Aube, la Bèze, l'ignon et l'Ource.

Tailles de capture des poissons

Les poissons des espèces suivantes ne peuvent être pêchés et doivent être **remis à l'eau immédiatement après leur capture** si leur longueur est inférieure à :

- **50 cm** pour le **brochet**, **30 cm** pour le **black-bass** et **40 cm** pour le **sandre** dans les eaux de **2ème catégorie** ;
- **30 cm** pour l'**ombre commun** ;
- **25 cm** pour la **truite** (à l'exception des rivières du Morvan ; le Cousin et ses affluents, la Romanée, le

Tournesac et le Vernidard pour lesquels la taille minimum est fixée à **23 cm**). Il est précisé que la mesure s'effectue de la pointe du museau à l'extrémité de la queue.

Tout poisson de taille non réglementaire doit être décroché avec le maximum de précautions et remis immédiatement à l'eau sans mutilation. Ne pas hésiter à couper le fil, le poisson se débarrassera lui-même de l'hameçon.

NAGEOIRE CAUDALE



CORRECT

INCORRECT

INCORRECT

Réglementation

Périodes d'ouverture et protections spécifiques

Dans les eaux de 1ère catégorie

Toute pêche est interdite en dehors du 12 mars au 18 septembre 2011

J	F	M	A	M	J	J	A	S	O	N	D

sauf les mardi et vendredi

- ouverture générale du 12 mars au 18 septembre 2011
- pêche interdite les mardis et vendredis des mois de mars, avril et mai
- ouverture de l'ombre commun du 21 mai au 18 septembre 2011

Protection des salmonidés

Dans le but d'assurer une meilleure protection de la **population naturelle de truites et d'ombres communs** dans la **Seine**, l'**Ource** et la **Dijeanne**, les A.A.P.P.M.A. «La Truite Châtillonnaise», «La Gaule Vixoise» et «L'Arc-en-Ciel de Charrey» ont décidé d'y **interdire** :

- la pêche en **marchant dans l'eau**,
- l'usage des **waders**, seules les cuissardes étant autorisées,
- la pêche avec les **larves naturelles** avec ou sans flotteur ainsi que la pêche à l'aide d'un **buldo** en utilisant un insecte naturel.

La Fédération s'associe à ces mesures édictées par les associations locales en raison du caractère très exceptionnel de la population naturelle en truites et ombres dans ces cours d'eau. Elle pense que tout pêcheur soucieux de l'avenir de ces beaux parcours aura à cœur de les respecter ainsi que la réglementation générale sur la taille de capture et le nombre de prises autorisées.

La pêche demeure **interdite** en 1ère catégorie les **mardis et vendredis jusqu'au 31 Mai à l'exception des jours fériés**.

La capture de l'**ombre** n'est autorisée qu'à partir du **21 Mai** et, jusqu'à cette date, en vue de protéger les frayères de cette espèce, la pêche en marchant dans l'eau est interdite dans l'**Aube**, l'**Ource**, la **Seine**, la **Bèze**, l'**Ignon**, la **Tille**, et la **Norges**.

Est également interdite toute l'année la capture de l'ombre dans les rivières sur tout le cours de la **Bouzaise**, la **Tille** et la **Norges**.

En vue d'assurer une protection efficace de l'ombre commun dans les rivières, l'**Aube**, la **Bèze**, l'**Ignon** et l'**Ource**, le nombre de prises est fixé à **une seule capture par pêcheur et par jour**.

La capture de la **Truite Fario** de souche méditerranéenne sera également interdite dans la rivière la **Bouzaise**.

Dans les eaux de 1ère catégorie, la pêche des **grenouilles vertes et rousses** est autorisée du 11 juin au 18 septembre 2011.

Dans les eaux de 2ème catégorie

La pêche aux lignes est autorisée toute l'année, toutefois la capture de certaines espèces n'est autorisée que pendant les périodes ci-contre :

Protection du Black-bass : En vue de protéger et de favoriser l'implantation du black-bass sur les eaux de **deuxième catégorie**, sa pêche est **strictement interdite du 1er Mai au 30 Juin 2011**.

La pêche des **écrevisses** à pattes rouges, pattes grêles et pattes blanches est interdite.

Toutes les autres écrevisses sont pêchables en respectant les périodes d'ouverture générale 1ère et 2ème catégories.

Dans les eaux de 2ème catégorie, la pêche des **grenouilles vertes et rousses** est autorisée du 11 juin au 31 décembre 2011.

L'**usage d'une seule carafe** (contenance de 2 litres maximum) par pêcheur pour la capture de vairons et autres espèces de poissons utilisés comme amorces est autorisé pendant les temps d'ouverture mentionnés ci-dessus.

	J	F	M	A	M	J	J	A	S	O	N	D
Brochet												
Sandre												
Black-bass												
Truite Fario												
Truite TAC												

Brochet : du 1er janvier au 30 janvier 2011 et du 14 mai au 31 décembre 2011

Sandre : du 1er janvier au 13 mars 2011 et du 14 mai au 31 décembre 2011

Black-bass : du 1er janvier au 30 avril 2011 et du 1er juillet au 31 décembre 2011

Truite Fario : du 12 mars au 18 septembre 2011

Truite TAC* : du 12 mars au 31 décembre 2011

*TAC: Truite Arc-en-Ciel

Réglementation

PROTECTION ANGUILE ET PROCEDES ET MODES DE PECHE PROHIBES

L'anguille était réputée particulièrement rustique et résistante, grâce notamment à sa capacité à respirer l'air, mais est néanmoins en forte régression depuis les années 1980. Un plan de gestion au niveau européen a été mis en place en 2007 visant à reconstituer le stock d'anguilles.

La pêche de l'anguille aux stades «civelle» ou «argentée» est interdite. Seule la pêche à l'anguille jaune est autorisée en respectant les périodes d'ouvertures.

La pêche de l'anguille au stade «jaune» est autorisée aux périodes suivantes sur les bassins ci-contre :

Bassin Loire :

1ère catégorie & 2ème catégorie : du 1er avril au 31 Août 2011

Bassin Rhône Méditerranée :

1ère catégorie : du 1er mai au 18 septembre 2011

2ème catégorie : du 1er mai au 30 septembre 2011

Bassin Seine Normandie :

1ère catégorie : du 12 mars au 15 juillet 2011

2ème catégorie : du 15 février au 15 juillet 2011

Procédés et modes de pêche autorisés

Dans les eaux de 1ère catégorie peuvent être utilisées :

- la ligne montée sur canne munie de **2 hameçons ou 3 mouches artificielles** au plus
- la vermée
- la balance à écrevisses (30 cm de diamètre et 27 mm de maille)
- la **carafe** (une seule carafe peut être utilisée et sa contenance ne peut dépasser 2 litres).

Une seule ligne et un maximum de 6 balances sont autorisés par pêcheur.

Dans les eaux de 2ème catégorie peuvent être utilisées :

- les lignes montées sur cannes et munies de **2 hameçons ou 3 mouches artificielles** au plus, avec un maximum de **4 lignes par pêcheur, disposées à proximité de lui**
- la vermée
- la balance à écrevisses (30 cm de diamètre et 27 mm de maille) avec un maximum de 6 balances par pêcheur
- la carafe dans les mêmes conditions qu'en 1ère catégorie.

Procédés et modes de pêche prohibés

En vue de la capture du poisson, il est **interdit** notamment :

- de **pêcher à la main ou sous la glace ou en troublant l'eau** (sauf pilonnage effectué par le pêcheur lui-même pour la pêche à la ligne du goujon)
- d'employer tous procédés ou de faire usage de **tous engins destinés à accrocher le poisson autrement que par la bouche** (usage de l'épuisette et de la gaffe permis pour retirer de l'eau le poisson déjà ferré)
- de se servir d'**armes à feu**, de **fagots**, de **lumières ou feux**, de matériel de plongée subaquatique
- de pêcher à l'aide d'un **trimmer** ou d'un engin similaire
- pendant la période d'interdiction spécifique de la pêche du **brochet**, la pêche au vif, au poisson mort ou artificiel et aux leurres susceptibles de capturer ce poisson de manière non accidentelle est interdite dans les eaux classées en 2ème catégorie.

Quelques exemples : vif, poisson mort manié ou non, cuiller, poisson nageur, leurre souple, streamer couenne de lard ...

- d'utiliser comme **appât ou amorce** :

- les œufs de poissons, naturels, frais, de conserve, ou mélangés à une composition d'appâts ou artificiels ;
- les poissons pour lesquels une taille minimum de capture est fixée par la réglementation en vigueur, les espèces strictement protégées (lamproie de Planer, bouvière, loche de rivière et vandoise) ou les espèces indésirables (perche soleil, poisson-chat).
- en 1ère catégorie, les asticots et autres larves de diptères (ou communément appelé mouche).

Réglementation

LE NEPTUNE - RESERVES DE PECHE - PMR

La réglementation générale de la pêche concernant l'exercice de la pêche s'applique au plan d'eau et tout pêcheur doit être titulaire d'une carte de pêche en règle (taxe CPMA acquittée) et d'un permis journalier mouche ou multi-pêche pris chez un des dépositaires. Le plan d'eau est ouvert 7 jours / 7 jours.

Le plan d'eau le Neptune, est situé à Champeau-en-Morvan dans le hameau «le Meix Billeau» à proximité de Saulieu. Pour 2011, une nouveauté est l'ouverture d'une période multi-pêche. Les tarifs des cartes, en période mouche et multi-pêche sont de 20€ pour les adultes et pour les mineurs 10€ par jour. Un règlement intérieur pour la période multi-pêche et la période mouche est disponible sur place ou consultable sur notre site internet.

Les dépositaires sur place (d'autres dépositaires sont présents sur Dijon, Nuits Saint Georges...)

Mme Boussard

Lhuis-Rapin, Champeau
03.80.64.18.29

La Patte Rouge

39 r Marché, Saulieu
03.80.64.23.31

Seguin Patrick

17 r Marché, Saulieu
03.80.64.07.92



La multi-pêche est ouverte du 4ème dimanche de juin au 1er dimanche de septembre et la période mouche du 1er samedi de mars au 4ème samedi de juin et du 2ème samedi de septembre au 1er dimanche de décembre.

PMR Côte d'Or :

Sur la Saône

AAPPMA l'Ablette de Larbergement:

Labergement-lès-Auxonne: 500 m en aval (rive gauche) sur la route qui mène de Labergement-lès-Auxonne vers la Saône

AAPPMA La Vigilante de Ponttailler:

Ponttailler-sur-Saône : dans le centre, rive droite, 200m capitainerie

sur la Saône : rive gauche, Pont de Pierre (au nord d'Auxonne 1km en aval du chemin stabilisé qui vient de Pont-de-Pierre)

AAPPMA la Gaule d'Heuilley

Heuilley sur Saône : sur la Saône, rive droite en amont d'Heuilley
AAPPMA la Gaule de Belle Défense:

Saint Usage : sur la Saône à 200-300 m du local de la Gaule de Belle Défense rive gauche

Sur les plans d'eau :

AAPPMA de la Truite Beaunoise :

Beaune : rive Nord, Lac de Gigny

AAPPMA l'Arc-en-Ciel de Nuits St Georges

Saule Guillaume

AAPPMA la Gaule d'Arc sur Tille
sablrière Sirmonot (attention: l'accès n'est pas facile car il y a une barrière)

En rivièrè:

AAPPMA l'Amicale des pêcheurs de Haute et Moyenne Vingeanne

St Seine sur Vingeanne, aval du village (dans la prairie de Fontaine-Française)

Réserves de pêche

Toute pêche est interdite dans les pertuis, vannages et dans les passages d'eau à l'intérieur des bâtiments.

Toute pêche est interdite à partir des barrages et des écluses ainsi que sur une distance de 50 m en aval de l'extrémité de ceux-ci.

Dans les eaux du domaine privé, la pêche est, aux mêmes emplacements, limitée à l'usage d'une seule ligne.

La pêche est également interdite dans les réserves temporaires instituées par arrêté préfectoral et mentionnées dans ce feuillet.

Projets PMR 2011:

Etang Fouché sur la Gaule Arnétoise, la Saône à Seurre et la sablière la GSM, l'Armançon à Genay, le Serein à Précy-sous-Thil.

Protection des peuplements

Bassin	Commune	Cours d'eau	Détail des limites Amont et Aval	N° AAPMA
Arroux	ARNAY-le-DUC	L'Arroux	Route départementale 17 à l'étang Fouché sur 700 ml	N° 3
	ARNAY-le-DUC	Ruisseau de lacanche	Près d'Ardelin au pont de l'ancienne RN6 sur 1300 ml	N° 3
	BOUDREVILLE	Ruisseau en Rosance	Depuis la source au confluent avec la rivière Aube sur 500 Ml	N°72
	POMMARD	L'Avant Dheune	250 ml de la Maison Moron au pont de la rue Mareau	N° 46
Avant Dheune	VOLNAY-ST-ROMAIN	Le ruisseau de Picholot	1000 ml en amont de la confluence Ruisseau de Gevrey	Particulier
	BEZE	La Bèze	60 ml de la Résurgence au mur de l'abreuvoir	N° 9
	MIREBEAU	La Bèze	100 ml Abreuvoir Jeannin aux vannages du Chalet	N° 38
	MIREBEAU	La Bèze	15 ml Pont de la Bèze à passerelle propriété Gallard	N° 38
Beze	MIREBEAU/BEZE	La Bèze	130 ml Pont de la D.970 à passerelle rue des Moulins	N° 38
	MIREBEAU/BEZE	La Bèze	750 ml du pont de Noiron jusqu'au niveau des jardins	N° 21
	BEAUNE	La Bouzaise	2000 ml de la source de la Bouzaise au pont rue de Perpeuil inclus	N° 7
	BEAUNE	La Bouzaise	300 ml Chutes Moulin Caillot à limite amont propriété Feran	N° 7
Bouzaise	COMBERTAULT	Ruisseau de Saffres	800 ml Sortie agglomération à la station de pompage	N° 73
	SAFFRES	L'ignon "Bief du Moulin"	350 ml du Vannage Moulin d'Eschevannes à confluence de la Tille	N° 67
	ECHEVANNES	L'ignon	600 ml Pont place de la République, rue Poincot au pont de la rue des Capucins	N° 29
	IS-sur-TILLE	L'ignon	500 ml zone des Sources au pont routier ancienne route de Lamargelle	N° 33
Ignon	LAMARGELLE	Ruisseau du Creux	450 ml Le Vieux Moulin au trou de la Loutre	N° 44
	PELLERÉY	L'ignon	1900 ml Source formant résurgence jusqu'à 200 mètres en aval de la station d'épuration	N° 31
	LAIGNES	La Laigne	1000 ml de la source au confluent avec la Laigne	N° 31
	LAIGNES	Ruisseau de Martilly	900 ml Pont route Val Binois au confluent de la Laigne	N° 31
Laigne	MOLESMES	Ruisseau du Val Dupuis	60 ml des vannes du Lac au pont de la piste cyclable	N°22
	DIJON	L'Ouche	800 ml de la source au confluent avec le Canal de Bourgogne	N° 21
	DIJON	Ruisseau de Larrey	600 ml de la source au confluent avec le Canal	N° 20
	LA BUSSIÈRE/OUCHÉ - VEUVEY	Ruisseau des Angles	50 ml en amont et 50 m aval du barrage mobile	N° 22
Ouche	LONGVIC	L'Ouche	du pont en pierre à côté du lavoir au pont en pierre face à la mairie soit environ 200 ml	N°36
	LUSIGNY SUR OUCHE	L'Ouche	600ml De 500m en amont de la limite des communes de Mâlain et Baulme la Roche à la confluence Ruisseau Montagny-Baulme	Sté communale de Mâlain
	MALAIN	Ruisseau Baulme la Roche	Des sources au confluent avec l'Ouche sur 170 ml	N°20
	PONT D'OUCHÉ	Ruisseau de Colombier	500 ml Bief du vannage à la confluence avec l'Ouche	N° 69
Ouche	VELLARS/OUCHÉ	Bief de la Verrière	350 ml source de la Baugée à la confluence Ouche/Canal	N° 20
	VEUVEY/OUCHÉ	Ruisseau de la Baugée	340 ml Source du Lavoir à la confluence avec l'Ouche	N° 20
	VEUVEY/OUCHÉ	Source du Lavoir	sur 600 ml depuis la passerelle en aval du village au confluent avec l'Ouche	N°15
	VILOTTE-SUR-OURCE	Sous Bief de l'Ource	900 ml du Bois salé à l'aval des Cressonnères	N° 71
Ource	BLAISY BAS	Les sources de l'Oze	500 ml du Pont de la D21B au pont de la ferme Leroy	N° 70
	BUSSY LE GRAND	Le Rabutin	1500ml, de la passerelle amont cote 303 au pont de la D19G	N° 70
	BUSSY LE GRAND	Le Rabutin	1890 ml de la source jusqu'au pont de la petite rue de l'Allemagne	N° 13
	DREE	La Dreine	200m en amont de la zone des sources sur 800 ml en aval	N° 26
Oze	GISSEY sous FLAVIGNY	Ruisseau du Canal	1200 ml Source de la Bouzaise à la confluence avec l'Oze	N° 71
	VILOTTE-SAINT-SEINE	Ru de Villotte St Seine	2800 ml de la source à la confluence avec l'Oze	Fédération
	FLAVIGNY/OZERAIN	Ruisseau de Verpant	700 ml de la Cascade Pierrée à confluence de l'Ozerain	Fédération
	JAILLY LES MOULINS	Ruisseau de Jagéy	1600 ml du bois de Jagéy à la ferme Petitot	N° 70
Ozerain	LA ROCHE VANNEAU	Ru de Leugny	1800 ml de la source au pont du réservoir	N° 70
	VILLY-en-AUXOIS	Ruisseau de Chevrey dlt de Saint Cassien	5500 ml de la Source à la confluence avec l'Ozerain	N° 70

naturels - Réserves de Pêche 2011

PROTECTION DES PEUPLLEMENTS NATURELS - RESERVES DE PÊCHE DU DOMAINE PRIVE

Bassin	Commune	Cours d'eau	Détail des limites Amont et Aval	N° AAPMA
Plan d'eau	ARC-sur-TILLE	Plan d'eau "Les Simmonot"	Extrémité du bassin sur 50 m et sur une largeur de 100 m en direction d'Arc sur Tille	N° 2
	BEAUNE	Lac de Gigny	A partir de la queue du lac sur 130 m	N° 7
	CHAMPEAU-en-MORVAN	Etang Guillon/Chamboux	4 ha sur l'amont de l'étang	N°50
	L'ABERGEMENT LES SEURRE	Sablière fédérale de Labergement les Seurre	500 mètres de berges le long de la rive/digue (longée de bouées jaunes)	N°65
Plan d'eau	MERCEUIL	Lac de Mercœur	Tributaire alimentant le plan d'eau	N° 7
	PREMEAUX-PRISSEY	Sablière du Camping	600 mètres de berges et emprise dans la partie nord-ouest du plan d'eau	N°43
	PREMEAUX-PRISSEY / QUINCEY	Sablière de Premaux-Prissey	550 mètres de berges et emprise dans la partie nord du plan d'eau	N°43
	QUINCEY	Sablière de Quincey	550 mètres de berges et emprise dans la partie nord du plan d'eau	N°43
	ST MARTIN DE LA MER	Réserve de la Prée	sur 3 ha 50 amont de la retenue de Chamboux	N° 50
	ST MARTIN DE LA MER	Réservoir de Chamboux	50 m en amont de la grande digue sur 150 m au pont à l'aval de la station de pompage (limite 21/59)	N° 50
Rhin	ST MARTIN DE LA MER	Ruisseau de la Prée	depuis la source jusqu'à son entrée au réservoir de Chamboux	N° 50
	BOULLAND	Le Rhoin	de la Source à 400 m à l'aval	N° 12
	VIGNOLLES	Le Rhoin	750 m D.20Ha la limite propriété Château de Vignolles	N° 7
Val de Saône	LE CHATELET	La Vieille Saône	1000 m des Compagnières à la confluence avec la Saône	N° 18
	ST JEAN DE LOSNE	La Saône	Fravère du Pont Nicole	N° 55
	ST JEAN DE LOSNE	La Vieille Saône	La passerelle de la Saône en rive gauche	N° 55
Seine	AGNAY-le-DUC	La Coquille	100 ml amont barrage Creux Blanc sur 800 ml pont de la Planchotte	N° 1
	BEAUNOTTE	Ruisseau de Banlot	Pêche interdite sur tout le parcours 1100 ml	N° 1
	CHATILLON/SEINE	La Seine	280 ml Parking de la poste au pont Emile Poupée	N° 15
	CHATILLON/SEINE	La Seine	sur 350 ml depuis le stade au confluent avec la Douix	N° 15
	CHATILLON/SEINE	Source de la Douix	100 ml de la Source à la confluence avec la Seine	N° 15
	DUESME	La Seine	depuis le confluent du ruisseau de la Calmaigne puis sur 100 ml en aval	N° 21
	DUESME	La Seine	2800 ml Pont de Duesme au pont de Quemigny/Seine	N° 1
	DUESME	Ruisseau de la Calmaigne	Des sources au confluent avec la Seine	N° 21
	PONT DE PAGNY	La Douix	600 ml à l'amont du pont du chemin ferme de la Chassagne	Sté com. Malain
	Sté COLOMBE/SEINE	Canal de Ste Colombe	1700 ml Pont du Fourneau à la confluence avec la Seine	N° 15
Terrin	VIX	La Seine	Pont de la D.118 C sur 500 m en aval	N° 74
	BLANOT	Le Ruisseau de la Plaine	600 ml Propriété Dulniau à la propriété Fleury	Particulier
Tille	ARC-sur-TILLE	La Tille	déversoir du bief au pont rue de la rigole	N° 2
	ARC-sur-TILLE	Ru de Champault RG 1865m et RD 1853m	Pont situé vers le Charme d'Arbonnet à la confluence avec la Tille	N° 2
Tille	AVOT	La Tille	sur 800 m sur les deux rives dans la traversée du village	N°65
	AVOT	Ruisseau de Creuse	1500 ml à l'amont du Pont routier de la D.19K	N° 6
	BRETIGNY-les-NORGES	La Norges	350 ml Vannage Ruelle des Combes au vannage rue d'Avau	Commune
	CUSSEY les FORGES	Le Molva	Sources du Molva sur 1000 ml en aval	N° 17
	MAUREY/TILLE	Ruisseau des Vernois	1500 ml des sources à la confluence avec la Tille	N° 37
Vernidard	ROUVRAY	Le Vernidard	4200 ml Lieu-dit "La Come aux Colas" au lieu-dit "Les Vermillats"	N° 53
Champagne/Vingeanne	CHAMPAGNE/VINGEANNE	La Vingeanne	55 ml Déversoir rivière "La Noue" à la vame du déversoir Pont de la Ramise	N° 23
	CHAMPAGNE/VINGEANNE	La Vingeanne	150 ml amont virage sous bief usine Nouvion à confluence Vingeanne	N° 23
Vingeanne	ST MAURICE/VINGEANNE	La Vingeanne rive droite	210 ml à l'amont du pont de St Maurice et 300 ml à l'aval du pont de St Maurice	N° 23
St Seine/Vingeanne et Fontaine Française	ST MAURICE/VINGEANNE	La Vingeanne rive gauche	210 ml à l'amont du pont de St Maurice et 400 ml à l'aval du pont de St Maurice	N° 23
	ST SEINE/VINGEANNE et FONTAINE FRANÇAISE	La Vingeanne, rive gauche La Vingeanne, rive droite	Face au chemin de la prairie de Fontaine Française sur 250 ml en aval jusqu'aux bancartes	N° 23

Réserves Préfectorales Domaine Public 2011

CANAL CHAMPAGNE-BOURGOGNE		Ensemble de l'ouvrage	extrémités amont et aval comprises jusqu'à 50m en aval	
Toutes les écluses				
CANAL RHONE AU RHIN		Ensemble de l'ouvrage	extrémités amont et aval comprises jusqu'à 50m en aval	
Toutes les écluses				
CANAL DE BOURGOGNE		Ensemble de l'ouvrage	extrémités amont et aval comprises jusqu'à 50m en aval	
Toutes les écluses				
VENAREY-LES-LAUMES et MUSSEY - LA-FOSSE		Canal d'aménée de la prise d'eau de Venarey	De la rivière la Brenne jusqu'au bief 56y	Lot n° 55
SAINT VICTOR/OUCHE		Rigole de St Victor/Ouche	956 ml de la rivière l'Ouche jusqu'au bief 29s	Lot n° 78
SAINTE MARIE/OUCHE		Rigole d'alimentation de Ste Marie/Ouche	607 ml de la rivière l'Ouche jusqu'au bief 38 s	Lot n° 83
DIJON		Canal d'aménée de la prise d'eau de Larrey	102 ml de la prise d'eau de Larrey, sur l'Ouche jusqu'au bief 55s	Lot n° 91
LA SAONE Navigable		Ensemble de l'ouvrage	extrémités amont et aval comprises jusqu'à 50m en aval	
Toutes les écluses				
HEUILLEY-SUR-SAONE		Réserve de l'île de Fleury Bras RG	460 ml du PK.258,800 sur le bras rive gauche de la Saône, soit la pointe amont de l'île de Fleury jusqu'à 110 m à l'aval du barrage mobile d'Heulley PK 258,340	Lot n° 3
HEUILLEY-SUR-SAONE		Réserve de la Saône flottable - lit principal	Du seuil déversoir île de Fleury jusqu'à 50 m en aval	Lot n° 3 bis
VONGES		Réserve de l'île de Mercey ancien bras RD	Depuis le P.K.247,300 au P.K.2 47,500 250 ml ancien bras Rive droite	Lot n° 9
PONCEY les ATHEE et FLAMMERANS		Réserve du barrage de Poncey Lit principal	Du PK.241,250 à 130 m RG et 210m en RD aval barrage mobile à 50 m en amont du barrage et 210 m RD aval barrage mobile (rive droite et rive gauche)	Lots n° 2 et 12bis
AUXONNE		Réserve de la digue d'Athée Bras délaissé RG	500 ml du PK.235,850 au PK 235,350	Lot n° 15
AUXONNE et TILLENAY		Réserve du barrage d'Auxonne Lit principal	de 50 m amont du barrage mobile à 100m à 100 ml aval du pont SNCF (île Auxonne incluse) PK.232,800	Lots n° 15 et 16
ESBARRES		Réserve du déversoir alimentant le délaissé	Depuis le radier du déversoir jusqu'à 50 mètres en aval	Lot n° 28
ESBARRES		Réserve du barrage de Pagny - lit principal	150 ml du PK.204,550 au PK. 204,400	Lot n° 28
PAGNY la VILLE et BONNENCONTRE		Réserve du barrage de Lechâtelet - lit principal	Du radier du barrage jusqu'à 50m en aval	Lot n° 31
PAGNY la VILLE		Réserve de la Darse de Pagny	Sur l'ensemble de la Darse en rive gauche de la dérivation grand gabarit de Pagny-Seurre	Lot n° 27/3
SEURRE		Réserve de l'écluse de Seurre - Dérivation	250 m de l'extrémité amont de l'écluse jusqu'à 250m extrémité aval de l'écluse sur les deux rives	Lot n° 27/4 bis
SEURRE		Réserve du chenal entre la Saône et la sablière fédérale de Labergement Lès Seurre	230 mètres depuis la digue extérieure de la sablière jusqu'à la Saône	Lot n° 36

Réserves préfectorales 2011 - pêche interdite en tout temps - Domaine public fluvial

Parcours Carpe de nuit

Night-time carp fishing - Nur das Fangen von Nachtkarpfen ist erlaubt

Les parcours no-kill carpe de jour sont précédés du
logo suivant : ⚙

La pêche de la carpe est autorisée à toute heure du jour et de la nuit, du **1er avril au 30 novembre 2011** sur les sites dont la liste figure ci-dessous et sur l'arrêté préfectoral en vigueur. A noter que, tous les parcours sont en **no-kill de nuit**.

Vous devez obligatoirement vous munir d'une **vignette à 15 €** pour pratiquer la pêche de nuit (sauf pour les jeunes de moins de 18 ans au 1er janvier de l'année en cours et pour les détenteurs de cartes journalières, ces derniers devant alors être munis de 2 cartes à la journée consécutives pour une nuit pêchée).

L'exercice de la pêche de la carpe n'est autorisé qu'à l'aide de **lignes plombées munies uniquement d'appâts d'origine végétale ou de bouillettes**.
Aucune carpe capturée ne peut être maintenue en captivité ou transportée et doit être remise immédiatement à l'eau vivante.

LE CANAL ENTRE CHAMPAGNE ET BOURGOGNE (EX MARNE A LA SAÔNE) (du nord vers le sud)

⚙ à COURCHAMP

Amicale des pêcheurs de Fontaine Française

Lot n° 93 de 50 m à l'aval de l'écluse de Courchamp côté gauche jusqu'à 50 m en aval du port.

⚙ à SAINT-MAURICE-SUR-VINGEANNE

Amicale des pêcheurs de Fontaine Française

Lot n° 95 de 50 m à l'aval de l'écluse de St Maurice jusqu'à 50 m en amont de l'écluse de La Villeneuve/Vingeanne, côté droit.

⚙ à LA VILLENEUVE-SUR-VINGEANNE

Amicale des pêcheurs de Fontaine Française

Lot n° 96 en partie - du pont de la D.105 jusqu'à 500 m en aval excepté rive côté halage.

de POUILLY SUR VINGEANNE à CHEUGE

UDFP (UNION DIJONNAISE DES FERVENTS PECHEURS)

De l'écluse 28 à l'écluse 40.

de CHEUGE à MAXILLY SUR SAÔNE

Chatte de Saint Sauveur

De l'écluse 40 à la jonction avec la Saône.

LE CANAL DE BOURGOGNE (du nord vers le sud)

⚙ **Canal de Bourgogne** à MONTBARD

Azerotte de Montbard

Lot n° 49 - Rive droite et gauche du bief supérieur - écluse 62Y à l'écluse 63Y. Rive droite et gauche du bief inférieur - écluse 64Y à 65 Y. Rive gauche du bief inférieur - écluse 65Y à 66Y.

Canal de Bourgogne à SEIGNY/BENOISEY

AAPPMA de Venarey

Lot n°53, soit de l'écluse aval 60Y à l'écluse amont 59Y (soit env.1.780 km)

Canal de Bourgogne à GRIGNON

AAPPMA de Venarey

Lot n°55, de l'écluse 57Y aval à l'écluse 56Y amont (soit env. 1.800 km)

⚙ **Canal de Bourgogne** à VENAREY LES LAUMES

AAPPMA de Venarey

Bief 56Y à l'amont du pont de la D954 + bief compris entre les écluses 55 et 54Y

Canal de Bourgogne à MUSSY LA FOSSE

AAPPMA de Venarey

Lot n°55, de l'écluse 53Y aval à l'écluse 51Y amont (soit env. 1.500 km)

Canal de Bourgogne à CHASSEY

AAPPMA de Venarey

Lot n°60 et 61, de l'écluse 33Y aval à l'écluse 30Y amont (soit env. 1.180 km)

Canal de Bourgogne à MARIGNY LE CAHOUE

AAPPMA de Venarey

Lot n°61 et 62, de l'écluse 25Y aval à l'écluse 20Y amont (soit env. 1.480 km)

Canal de Bourgogne à PONT-ROYAL

AAPPMA de St Thibault

Grand bief et bief de Pont-Royal, de l'écluse aval 14Y à l'écluse amont 12Y (soit env. 12.680 km)

Canal de Bourgogne à EGUILLY

AAPPMA de Pouilly en Auxois

Entre l'écluse n°16Y et l'écluse 11Y (soit env. 800 m)

Canal de Bourgogne à BOUHEY et CRUGEY

AAPPMA de Sainte Sabine

Lots n° 72 et 73, de l'écluse aval 17S à l'écluse amont 14S (soit env. 2,550 km)

Canal de Bourgogne à VELARS SUR OUCHE

La Loutre de Velars

Lot n°87 en partie, compris entre les écluses 46S et 47S

Canal de Bourgogne à DIJON

UDFP

Lots n° 92 à 97, soit de l'écluse 55S (Dijon) à l'écluse 67S (Rouvres en Plaine)

Parcours Carpe de nuit et no-kill

La SAONE (de l'amont vers l'aval)

Saône à Pontailleur sur Saône

La Vigilante de Pontailleur

Lot n° 8 - en rive gauche, entre les PK 250 et 249

Saône à Lamarche sur Saône

La Gaule Lamarchoise

Lot n° 10 - de l'amont du pont de la route de Vielverge des PK. 245,500 à 247,00, en rive gauche.

Saône à Poncey les Athées et Flammerans UDFP

Lot n° 12 - en partie - du PK. 241,200 au PK 242 en rive droite uniquement et des PK. 242 à 243 sur les deux rives.

Saône à Auxonne Gaule Auxonnaise et Athénienne

Lot n° 15 en partie - en nord les PK. 236 et 234,230 (au droit du château d'eau au nord d'Auxonne), rive gauche uniquement.

Saône à Labergement les Auxonne

L'Alette de Labergement

Lot n° 19 en partie - depuis 10 mètres en aval du ponton pour handicapés jusqu'à l'arrivée en Saône du chemin rural du chemin de la Pièce Rouge, soit 800 m environ, en rive gauche uniquement.

Saône à Laperrière sur Saône et Saint Symphorien

La Gaule de Belle Défense

Lots n° 22 et 23 en partie - du PK. 218 au PK. 221, soit 3 km en rive gauche uniquement.

Saône à Esbarres UDFP

Lots n° 26 et 27/1 - du PK. 208 au PK 211

Saône à Labruyère sur Saône, Lechâtelet et Glanon

L'Arc-en-Ciel de Nuits Saint Georges NOUVEAUTE 2011

Lot n° 32 - sur les 2 rives - entre les PK. 194 et 196,5.

Saône à Labruyère sur Saône et Glanon

Lot n° 33 - sur les 2 rives - entre les pk 194 et 192

Saône à Trugny Loutre de Seurre

Lot n° 37 en partie - de l'ancien bief de l'écluse de Trugny en amont, jusqu'à 1100 mètres en aval, rive gauche uniquement.

Merci de ne pas laisser vos détritrus sur les sites de pêche ! Préservons nos milieux aquatiques !

Tous ces parcours sont en 1ère catégorie, sauf le Canal des Marais (2ème)

No Kill TOUS SALMONIDES

La Seine à BREMUR et VAUROS *

AAPPMA La Truite Bourguignonne

Parcours situé sur la Seine depuis le Pont à hauteur des Forges de Chenecières jusqu'au vannage privé du Château de Bremur et Vauros jusqu'en amont du village (environ 4 km sur les deux rives).

La Bouzaise à LEVERNOIS *

AAPPMA La Truite Beaunoise

Parcours situé sur la Bouzaise depuis la limite aval de la propriété Crozet jusqu'au premier fossé situé en aval de l'hôtel Colvert.

Le Gourmerault à ARC SUR TILLE **

AAPPMA La Gaule d'Arc sur Tille

Depuis le pont de la RD 70 de Varois-et-Chaignot à Arc sur Tille jusqu'à la limite d'Arc sur Tille / Bressy sur Tille au lieu-dit « la pièce Guebault » jusqu'à l'aval.

La Tille à ARC SUR TILLE **

AAPPMA La Gaule d'Arc sur Tille

En aval des 2 ponts du Moulin (rue de la Rigole) jusqu'à la limite de Remilly sur Tille (aval de la confluence avec le Champiault).

La Norges à ORGEUX **

AAPPMA La Gaule d'Arc sur Tille

Depuis la limite amont au lieu-dit « Les Pucettes » le long de l'autoroute A 31 formant limite St Julien -

Orgeux, à la limite aval constituée par le Pont de la RD 70 de Varois-et-Chaignot à Arc sur Tille (rond point entrée autoroute).

La Bèze et le Canal des Marais à CHARMES

AAPPMA La Gaule d'Arc sur Tille

Depuis l'aval du déversoir de Marandeuil au lieu dit « Les Marais », à la limite aval de la commune de Charmes.

Remise à l'eau obligatoire de toutes les truites et les ombres, toutes techniques avec hameçon simple sans ardilillon (les autres poissons peuvent être gardés).

La Bèze à NOIRON-SUR-BEZE, TANAY et MIREBEAU **

AAPPMA La Truite Bourguignonne

Sur 1,5 km.

La Laignes à Laignes

AAPPMA La Laigne - NOUVEAUTE 2011
à partir de la limite aval de la réserve (au droit de la station d'épuration) et sur 500 m en aval

L'Ouche à Dijon, Longvic

AAPPMA UDFP - NOUVEAUTE 2011

En aval du Lac Kir et jusqu'au confluent avec le Suzon

*Pêche à la mouche artificielle, fouettée, sans ardilillon.

**Pêche (toutes techniques confondues) avec des hameçons simples sans ardilillon.

PLANS D'EAU ET SABLIERES

Sablrière du camping à PREMEAUX-PRISSEY

L'Arc en Ciel de Nuits Saint Georges

Sur le site dans son ensemble, 9 hectares.

Sablrière de QUINCEY

L'Arc en Ciel de Nuits Saint Georges

Sur le site dans son ensemble, 6 hectares.

☼Sablrière bassin n° 3 et 6 à BRESSEY SUR TILLE

La Gaule d'Arc sur Tille

N°3 : Bassin proche du Bois de Chevigny, 12 hectares.

N°6 : Bassin proche de la route reliant Couternon à Bressy sur Tille, 11 hectares.

Sur les deux sites dans leur ensemble

NO KILL CARNASSIERS SUR LE BASSIN N°6 :

Remise à l'eau et vivants de tous les carnassiers (black-bass, sandre, brochet et perche) toute l'année. Toutes pêches autorisées (toutes techniques confondues) avec hameçon simple sans ardilillons obligatoire.

☼Sablrière bassin n° 3 du Letto à BEIRE LE CHATEL

La Gaule d'Arc sur Tille

Sur l'ensemble du site, 6 hectares.

☼Sablrière des Sirmonots à ARC SUR TILLE

La Gaule d'Arc sur Tille

Sur l'ensemble du site, 11 hectares.

☼Sablrières de TART LE HAUT

La Gaule d'Arc sur Tille

Au Pâtis du vermois, sur l'ensemble du site.

Réglementation générale des sablières des Sirmonots, Letto, Bressy et Tart le Haut (arrêtés municipaux et/ou préfectoraux)

Remise à l'eau immédiate et vivantes de toutes les carpes jour et nuit toute l'année.

Abris de pêche de couleur discrète.

Vitesse limitée à 10 km/h. **Interdit :**

Caravanes, camping cars et groupes électrogènes

Sacs à carpe, baignade et feux au sol, **dépôt d'ordures**

Embarcations et bateaux radio-téléguidés

Interdiction de rentrer dans l'eau pour amorcer ou envoyer ses lignes (protection des frayères)

Remise à l'eau immédiate et vivants de tous les black-bass toute l'année aux Sirmonots.

☼Plan d'eau de MERCEUIL - La Truite Beaunoise

No-kill carpe de jour sur l'ensemble du site et pêche de nuit autorisée sur l'ensemble du site *NOUVEAUTE 2011*

Atelier Pêche Nature

Les jeunes ont la possibilité de s'initier à la pêche grâce aux Ateliers Pêche Nature. Vous trouverez toutes les informations nécessaires auprès des AAPPMA directement. Les 8 APN de Côte d'Or sont:

Auxonne - contact M.CERF : 03 80 31 03 67

Châtillon sur Seine - contact M.MATIAS: 03 80 93 71 29

La truite Bourguignonne - contact M.GANDREY : 06 63 75 40 64

Heuilley - contact M.GONZALEZ : 06 75 39 22 10

Genlis - contact M.RAES : 06 89 77 58 39

Nuits St Georges - contact M.MIRESSI: 06 19 02 12 78

Précy sous Thil - contact M.GOLLARD: 06 87 23 60 53

Is-sur-Tille - contact M.GRUER: 06 64 73 91 48



BANDES ENHERBÉES

Les bandes enherbées, implantées en bordure de certains cours d'eau, ont pour vocation de protéger les rivières et doivent être respectées. Il vous est donc demandé de ne pas les emprunter en véhicule afin de les préserver et de les respecter en tant que propriétés privées.

Quelques conseils

Pêcheurs, **respectez** strictement les **récoltes**, **clôtures**, **arbres**. Il est recommandé de suivre «**le chemin du pêcheur**» le long de la rivière ou du plan d'eau et de ne pas sillonner les propriétés en tous sens.

Ne prenez pas la nature pour une vaste poubelle en laissant sur place vos déchets de pique-nique.

Pollution et braconnage

Pêcheurs, si vous constatez une pollution ou un acte de braconnage grave, n'hésitez pas à appeler la fédération de pêche, tél. 03 80 57 11 15. Les gardes de la Fédération restent à votre disposition:

Jean-Pierre BREMAND: 06 21 73 59 33

Christophe COMMEGRAIN: 06 21 73 50 93

Pascal LALLOYEAU: 06 21 73 50 76

Vous pouvez également saisir la brigade de gendarmerie la plus proche. Nous comptons sur votre vigilance pour aider à la sauvegarde du patrimoine et des peuplements aquatiques.

Le droit de pêche qui vous est accordé par les propriétaires riverains est lié étroitement à votre comportement. **N'oubliez pas que les abus mènent aux restrictions.**

Un pêcheur, à lui seul, peut faire perdre à une société des kilomètres de rivière.

Plans d'eau Côte d'Oriens

Plan d'eau AAPPMA Gestionnaire	Périmètre Surface	Peuplement piscicole	Halieutisme/Réglementation
Le Neptune LA FÉDÉRATION	920m / 6ha	TAC et TRF de déversement	Carte à la journée - Règlement intérieur affiché sur place Réserve pêche à la mouche - Piste immergée et float-tube
Sablère du Letto LA GAU LE D'ARC - 2	1160m / 6.2ha	Poissons blancs, brochets, perches, carpes, amours blancs, absence de poisson-chat	Carpe de nuit sur l'ensemble du site - Réglementation générale 2ème cat. No kill carpe jour et nuit
Sablère des Sirmonots LA GAULE D'ARC - 2	1640m / 11.8ha	Brochets, sandres, black-bass, blancs, carpes	Carpe de nuit sur l'ensemble du site - Réglementation générale 2ème cat. No kill carpe jour et nuit
Sablères de Tart le Haut Pâtis du Vernois LA GAULE D'ARC - 2	1460m / 6.5ha 280m / 0.4ha	Brochets, perches, blancs, carpes	Carpe de nuit sur l'ensemble du site - Réglementation générale 2ème cat. No kill carpe jour et nuit
Sablère de Bressey 3 LA GAULE D'ARC - 2	1310m / 10.3ha	Brochets, blancs, carpes	Carpe de nuit sur l'ensemble du site Réglementation générale 2ème cat. No-kill carpe jour et nuit.
Sablère de Bressey 6 LA GAULE D'ARC - 2	2035m / 8.6ha	Brochets, sandres, black-bass, blancs, carpes	Carpe de nuit sur l'ensemble du site avec no-kill. Réglementation générale de la 2ème cat. - No-kill carnassiers Float-tube sur zone délimitée
L'Etang Fouché LA GAULE ARNETOISE - 3	2400m / 11.3ha	Brochets, blancs, carpes, tanches	Réglementation générale de la 2ème cat.
Plan d'eau de Gigny LA TRUITE BEAUNOISE - 7	1465m / 9ha	Brochets, blancs, carpes	Réglementation générale de la 2ème cat.
Plans d'eau de Merceuil LA TRUITE BEAUNOISE - 7	1380m / 9.3ha 980m / 3.7ha 505m / 1.3ha 1800m / 3.7ha	Brochets, blancs, carpes	Réglementation générale de la 2ème cat. No kill carpe (pêche de nuit interdite sur l'ensemble du site)
Etangs Marots LA TRUITE CHATILLONNAISE - 15	770m / 3.2ha 900m / 2.9ha	Brochets, blancs, carpes	Règlement intérieur affiché sur place (plans d'eau de 1ère cat.)
Sablère de Beire Le Châtel UDFP - 22	1213m / 9.5ha	Sandres, brochets, blancs	Réglementation générale de la 2ème cat.
Lac Kir UDFP - 22	4088m / 35ha	Sandres, brochets, perches, blancs	Règlement intérieur. 2 cannes en plombé ou au vif. 1 petite canne autorisée pour tenir les vifs uniquement. Marche dans l'eau strictement interdite. Amorçage léger autorisé.
Lac de Genlis GENLIS - 25	1600m / 11.5ha	Brochets, blancs, carpes	Réglementation générale de la 2ème cat.
Sablère des Maillys LA BREME DES MAILLYS - 34	1000m / 2ha	Brochets, blancs, carpes	Carte spécifique - Règlement intérieur
Saule Guillaume L'ARC EN CIEL DE NUITS - 43	1630m / 15.5ha 1133m / 5.7ha 1235m / 9.2ha	Brochets, blancs, carpes	Réglementation générale 2ème cat. sur les 3 plans d'eau.
Lac de Chamboux Etang Guignon et La Prée AUXOIS MORVAN PÊCHE - 50	6000m / 75ha	Sandres, brochets, perches, blancs	Réglementation générale de la 2ème cat. Pêche en barque et amorçage interdits.
Lac du Docteur Parisot LA GAULE RECEEENNE - 52	1020m / 2.1ha	Brochets, blancs, carpes	Non réciproitaire - Réglementation de la 1ère cat.
Lac Jean Cêtre LA SAULONNAISE - 61bis	235m / 0.3ha	Brochets, blancs, carpes	Carte spécifique - Règlement intérieur
Etangs de Flée L'AMICALE DE SEMUR - 64	620m / 1.5ha 222m / 0.4ha	Brochets, blancs, carpes	Pêche réservée
Gravière de la Loutre LA LOUTRE DE SEURRE - 65	2415m / 6.5ha	Brochets, blancs, carpes	Réglementation générale de la 2ème cat.
Sablère GSM LA LOUTRE DE SEURRE - 65	1800m/26 ha	Sandres, brochets, perches, blancs, carpes	Réglementation générale de la 2ème cat.
Sablère de Vix LA GAULE VIXOISE - 74	615m / 1.4ha	Gardons, carpes, tanches, brochets, perches, amours blancs, goujons	Carte spécifique - Règlement intérieur

plan d'eau non réciproitaire ou accessible avec une carte spécifique, les autres plans d'eau étant réciproitaires

Réservoir de Cercey LA GAULE DE L'AUXOIS OUEST - 48	Réservoir de Grosbois LES PÊCHEURS AUXOIS NORD - 27	Réservoir du Tillot LA GAULE DE L'AUXOIS STE SABINE - 57	Réservoir de Chazilly LA GAULE DE L'AUXOIS STE SABINE - 57	Réservoir de Panthier LA VANDENESSE - 68	Réservoir de Pont et Massène L'AMICALE DE SEMUR - 64
3200m / 75ha	7100m / 120ha	2800m / 30ha	6500m / 72ha	4200m / 129ha	10300m / 82ha
Brochets, sandres, perches, carpes, blancs - Réglementation générale de la 2ème cat. Pêche en barque (timbre à 7 € pour pêcher à 4 lignes). Réciprocité nationale à 1 ligne					

Règlements intérieurs des AAPPMA

N°AAPPMA	AAPPMA (** : AAPPMA réciprotaire)	Parcours concernés	Description du règlement
6	La Truite d'Avot	Totalité des lots détenus	Nombre de prises : 6 par jour toutes sociétés confondues. Jours de fermeture hebdomadaire : mardi, jeudi, vendredi, sauf jour férié.
8	La Saumonée de Belan	Totalité des lots détenus	Taille minimale : 30 cm pour la truite Nombre de prises : 3 truites par jour et par pêcheur.
10	La Truite de la Bèze à Bézoutte	Totalité des lots détenus	Règlement intérieur très strict jusqu'à l'ouverture du brochet. Se renseigner auprès des responsables du Bureau de l'association pour les jours de pêche autorisés. Pêche à la mouche interdite.
12	L'Echo de la Dore	Totalité des lots détenus	Jours de fermeture : tous les mardi et vendredi (sauf jour férié) toute l'année.
13	La Truite de la Drenne et du Drevin	Totalité des lots détenus	Pêche autorisée le mercredi - le Dimanche et les jours fériés. Nombre de captures de truite fario : 3 par jour et par pêcheur. Taille de capture de la truite fario : 30 cm.
14	L'Arc en Ciel de Charrey	Totalité des lots détenus	Truite : 32 cm ; Ombre : 35 cm ; 3 captures par jour et par pêcheur. Interdiction de pêcher aux larves naturelles et artificielles (nymphes) mais insecte autorisé.
15	La Truite Châtillonnaise **	Totalité des lots détenus	Taille de la truite : 30 cm Nombre de prises salmonidés : 3 par jour par pêcheur
17	La Haute Tille de Cussey	Totalité des lots détenus	Nombre de prises par jour et par pêcheur limité à 4. Jours de fermeture hebdomadaire pendant toute la période d'ouverture annuelle : mardi et vendredi. Pêche en marchant dans l'eau à l'aide de waders interdite. Les truitelles devront être remises à l'eau dans les meilleures conditions.
21	La Truite Bourguignonne **	La Bèze : parcours à réglementation spéciale depuis la fin du parcours de graciation (no kill) et ce jusqu'à la limite aval du parcours commun avec Mirebeau	Prises journalières : 2 salmonidés dont un seul ombre. Taille minimum : 35 cm (truites et ombres)
22	UDFP **	Lac Kir	2 cannes plombées au vif + 1 petite ligne tenue à la main Pêche en barque interdite Amorçage lourd interdit
33	La Gaule de l'Ignon	Totalité des lots détenus	Jours de pêche : mercredi, dimanche et jours fériés. A noter : parcours privé sur les deux rives sur 1500m en aval de l'agglomération de Lamargelle.
38	L'Union des Pêcheurs de la Bèze	Totalité des lots détenus	Taille de la truite : 27 cm, 6 prises par jour Jours de fermeture : mardi et vendredi toute l'année
39	L'Azerotte de Montbard **	Ruisseau de Marmagne	Ruisseau de Marmagne : ouvert uniquement les lundi, mercredi et samedi.
41	La Truite Montignoise	Totalité des lots détenus	Règlement montigny Attention ! Taille de la truite à 28 cm, 6 prises par jour.
44	La Vandoise de Pellerey	Totalité des lots détenus	Taille : 30 cm. Jours de pêche : samedi, dimanche et jours fériés, mercredi à partir du 1er mai pour les enfants.
52	La Gaule Recéenne	Totalité des lots détenus	Nombre de prises : 5 truites par jour et par pêcheur Fermeture : du vendredi 18h au samedi 14h pour les lâchers de truites Pêche en barque, pêche depuis la passerelle du barrage et pêche en marchant dans l'eau interdits
54	La Dijeanne à St Broing	Totalité des lots détenus	Jours de pêche : mercredi, samedi, dimanche et jours fériés
66	La Truite de l'Ignon à Tarsul	Totalité des lots détenus	Jours de pêche : samedi, dimanche et jours fériés. A partir du 1er juin : mêmes jours plus le mercredi. Nombre de prises : 4 par jour, 30 par an La pêche en marchant dans l'eau est interdite
67	La Fario de Til-Châtel	Totalité des lots détenus	Attention ! 6 salmonidés dont 1 seule truite Fario par jour et par pêcheur. Taille minimum 30 cm. Capture de l'ombre commun interdite.
72	La Saumonée de Veuxhaules sur Aube	Totalité des lots détenus	Nombre de prises par jour : Truite : 4 prises (maille de 30 cm) Ombre : 1 prise (maille de 30 cm) Saumon de Fontaine : 1 prise par an (maille de 35 cm) Protection de la truite sauvage fario : Pour favoriser la sauvegarde de l'espèce et espérer un repeuplement naturel de qualité en truites autochtones, l'association fait appel au bon sens des pêcheurs pour que soit remis à l'eau le maximum de truites fario. Pêche en marchant dans l'eau interdite

Regulation

General Requirements

Any person engaged in angling shall necessarily be a member of an approved fishing association and is held to pay the fishing tax at the rate corresponding to the angling method used.

Fishing Tax

The fishing tax is levied by placing a tax stamp on the angling pass.

6 taxes are applicable to line anglers fishing in unenclosed waters :

- the « MAJOR » tax (29€) required to fish in 1st category waters, no matter what the angling method is, and in 2nd category waters to practice the following angling methods : fly-fishing, artificially, live, dead or artificial bait, night-time carp fishing, spinning, rocks for crayfish fishing, bottle or decanter with minnows...

- the « MINOR » tax (1€), for the anglers aged between 12 and 18 years old, offers the same possibilities given by the « MAJOR » tax.

- the « HOLIDAY » tax (12€) valid within the Côte d'Or province for 7 consecutive days in the period from January 1st to December 31st.

- the « DAY » tax (3€) delivered during the period from June 1st to December 31st for all the angling methods in 1st and 2nd categories until the time of closure.

Unauthorised Fishing Areas

This measure has been taken to protect fish populations in some strategic areas.

Fishing is forbidden around the dams and locks up to 50 meters from each side.

Fishing is also forbidden in some specific areas detailed in the extracts from the prefectural by-laws you can find in the main fishing handbook.

Forbidden Fishing Methods

The following methods are forbidden when catching fish :

- to go hand fishing or under the ice or by disturbing the water (except "bombardment" made by the fisherman himself for the line fishing of the gudgeon) ;

- to use any processes or to make use of any machines intended to hook the fish otherwise than by the mouth (using of the landing net to remove from the water the already shod fish) ;

- to use firearms, bundles of sticks, lights or fires, underwater diving materials ;

- to go fishing by means of a trimmer or of a similar machine ;

- during the specific period when Pike fishing is forbidden, fishing using live, dead or artificial fish bait, or others lures, susceptible to capture this fish not accidentally is forbidden in 2nd category waters. Lures are known to be accessories that, by their shape, are comparable with live, dead or artificial fish bait, such as : all forms of streamer, spinners, or twitching lures (prawn, live worm, bacon...).

- the use of Sun-Perch and Catfish as live or dead fish bait is forbidden (as well as other fish that have prescribed size, and protected species).

- the use of baits, such as fish eggs (even if they are mixed with others ingredients) and in 1st category waters the use of worms and others dipteran larvae.

Night-Time Carp Fishing : Allowed for the period from April 1st to November 30th 2011.

You must possess a logo costing 15 € to practise night fishing (except for young people of less than 18 years on January 1st of the current year and for holders of daily cards. These last must hold 2 consecutive day cards for one night's fishing.

The practice of fishing for carp is authorized only by means of weighted lines armed with baits of vegetable origin or "bouillettes".

All fish caught must be returned unharmed to the water immediately.

To obtain some information about the area you can practice Night-time carp fishing, please refer to page 13 and 14.

Opening Times

In 1st category waters, fishing shall only take place from March 12th to September 18th 2011.

Be aware that fishing is forbidden on Tuesday and Friday from the opening date until the end of May.

In 2nd category waters, line angling is allowed throughout the year (in public and in private properties).

For Pike and Perch fishing, refer to the prefectural by-laws for the dates that fishing is opened.

Brown Trout fishing can only take place from March 12th to September 18th 2011.

Rainbow Trout fishing can only take place from March 12th to December 31st 2011.

Black Bass fishing is forbidden from May 1st to June 30th 2011.

Crayfish fishing, other than American crayfish, is forbidden throughout the year.

Grayling fishing is authorised after May 21st 2011 only, and only 1 Grayling is authorised to be caught in specific rivers (ask the Federation).

Foot-fishing is prohibited in many rivers (1st category waters). Ask the Federation for more information.

Legal Fishing Times

Fishing is forbidden from half an hour after sunset up to half an hour before sunrise, no matter what the fishing method used. Refer to boards on page 20.

Prescribed Size of Fish Caught

The following species may not be fished and should be set free immediately after they are caught if they are shorter than :

- 50 cm for Pike, 40 cm for Perch and 30 cm for Black Bass in 2nd category waters ;

- 25 cm for Trouts (with the exception of the Morvan Rivers, especially the river Cousin and its tributaries, the rivers Tournesac, Romanée and Vernidard where the authorised minimum size is only 23 cm), 30 cm for Graylings.

All non-prescribed sized fish shall be unhooked as carefully as possible. If required, cut the line as the fish would unhook by itself.

Number Of Authorised Catches

The number of salmonidae catches authorised per day and per angler is set at 6 throughout the Côte d'Or Province.

Be aware that the restriction can be different in some of the river in our province (ask the corresponding approved association !).

Only 1 Grayling is authorised to be caught in the rivers Aube, Bèze, Ignon and Ource.

Fischereiordnung

ALLGEMEINE VERPFLICHTUNGEN :

Personen, die Fischfang ausüben wünschen, sind verpflichtet, Mitglied eines eingeschriebenen Fischfang- und Gewässerschutz-Vereins zu sein und eine Fischfangabgabe zum Satz je nach ausgeübter Fischfangart zu entrichten.

FISCHFANGABGABE

Die Fischfangabgabe wird ersichtlich in der Anbringung einer Marke auf dem Fischfangausweis. Für Fischer (Angler), die in freien Gewässern fischen, sind vier Abgaben vorgesehen:

„KOMPLETTE“ Abgabe zu entrichten von Fischern in Gewässern der ersten Klasse, gleichviel um welche Art des Fisches es sich handelt, und in Gewässern der zweiten Klasse für folgende Fischarten : Spinnangeln, künstliche Fliegen, lebendige Köder, toter oder künstlicher Fischköder, Karpfenfang nachts ;

„JUGEND“ Abgabe von Fischern von 12 bis 18 Jahren, allerlei Klassen und allerlei Fischarten.

„JUGENDENTDECKUNG“ Abgabe von Fischern unter 12 Jahren, allerlei Klassen und allerlei Fischarten.

„FRAUENTDECKUNG“ Abgabe, allerlei Klassen, mit einer Angel nur

„TAGES“ Abgabe, allerlei Klassen und allerlei Fischarten

„FERIEN“ Abgabe, gültig innerhalb des Departements, Gültigkeitsdauer 15 aufeinanderfolgende Tage im Zeitraum vom 1. Juni bis zum 31. Dezember.

„FISCHERBOOTMEHRPREIS“ für AUXOIS Baggerseen.

„NACHTSKARPEMEHRPREIS“

Bitte sehen Seite 13.

GESETZLICHE FANGZEITEN :

Fischen zur Nachtzeit ist verboten.

Das Fischen darf nicht mehr als eine halbe Stunde vor Sonnenaufgang und nicht mehr als eine halbe Stunde nach Sonnenuntergang ausgeübt werden, gleichviel um welche Art des Fisches es sich handelt.

VERBOTENE VERFAHREN und ARTEN DES FISCHENS :

Beim Fischfang verboten ist :

Während der spezifischen Verbotszeiten für das Fischen von Hechten ist das Fischen mit lebenden Ködern, mit toten oder künstlichen Fischen, mit Löffeln oder sonstigen Ködern verboten in Gewässern der zweiten Klasse.

Unter Köder zu verstehen sind die Accessoires, die in der Gestalt dem lebendigen, dem toten oder künstlichen Fisch ähnlich sind, bzw. : Schwimmer, Blinker (Löffel).

ANZAHL DER ZUGELASSENEN FÄNGE :

Die Anzahl der gefangenen lachsartigen Fische, die pro Tag und pro Fischer zugelassen ist, wurde im ganzen Departement auf sechs festgesetzt. ANMERKUNGEN

Die Benutzung von Sonnenbarsch als lebender oder Köder (sowie Fische mit regelmäßiger Größe) ist verboten. Er darf nur tot transportiert werden, eben so wie Katzenwels.

Während der spezifischen Verbotszeit für das Fangen von Hechten mit lebendigem Köder, mit totem oder künstlichem Fischköder, oder sonstigem Köder dieser Fisch auf nicht zufällige Weise für geeignet fangen ist verboten in den Gewässern der zweiten Klasse (Landgesetzbuch, Artikel R.436-33, Absatz 1)

Unter Köder zu verstehen sind die Accessoires, die in der Gestalt dem lebendigen, dem toten oder künstlichen Fisch ähnlich sind, bzw. : Schwimmer, Blinker (Löffel), Köder in allen Gestalten (Krebs, Regenwurm,

Speckstücke, usw.). Das Fischen mit Talmi bleibt erlaubt.

Nur das Fangen von Nachtkarpfen ist erlaubt siehe Seite 13-14

KARPFENFANG NACHTS :

Während der Periode vom 1. April 2011 bis 30. November 2011.

Sie sollen sich unbedingt mit einer Vignette, die 15 € kostet, versehen, um den Nachtfischfang auszuüben (außer für die Jugendlichen von weniger als 18 Jahren am 1. Januar des laufenden Jahres und für die Besitzer täglicher Karten. Diese Letzten müssen 2 nachfolgende tägliche Karten kaufen für eine gefischte Nacht.

Die Benutzung des Fischfanges des Karpfens ist nur mit Hilfe mit Blei beschwerene Linien gestattet, die nur mit ursprünglichen Reizen oder «bouillettes» versehen sind.

Fische sollen in Wasser lebhaft sofort eingereicht sein.

Bitte sich bei AAPMA für erlaubten Ausschnitt (Präfekturerlaß) erkundigen.

ÖFFNUNGSZEITEN :

In den Gewässern der ersten Klasse darf nur vom 12. März an bis zum 18. September gefischt werden.

In den Gewässern der zweiten Klasse darf das ganze Jahr über gefischt werden und zwar in den Gewässern der öffentlichen Landgüter und der privaten Landgüter.

Der Fang von HECHTEN und ZANDERN unterliegt dem Präfekturerlaß über die Fangzeiten.

Der Fang der FARIO-FORELLE und der REGENBOGEN-FORELLE darf vom 12. März an bis zum 18. September erfolgen.

Das Fischen von KREBSSEN, ausgenommen amerikanische Krebse, ist das ganze Jahr über verboten.

Das Fischen von ÄSCHEN darf vom 21. Mai bis zum 18. September erfolgen.

FANGGRÖSSE DER FISCHE :

Die Fische folgender Arten dürfen nicht gefischt werden und müssen nach dem Fang unverzüglich wieder ins Wasser geworfen werden, wenn ihre Länge unter folgenden Maßangaben liegt :

* **50 cm** für HECHTE, 30 cm für BLACK-BASS, und 40 cm für ZANDER in den Gewässern der zweiten Klasse.

* **30 cm** für SACKBRASSE

* **25 cm** für FORELLEN (23 cm in Cousin, Romanée, Tournesac, Verniard Flüssen und Morvanflüssen).

Fische, die nicht den vorschrittmäßigen Maßen entsprechen müssen mit allergrößter Sorgfalt abgenommen werden. Nicht zögern, den Faden durch zu schneiden, der Fisch befreit sich von selber vom Haken.

ANZAHL ERLAUBTER FÄNGE :

In allen Gewässern, maximal 6 Salmoniden-fänge pro Tag und pro Fischer. Sie müssen bei AAPMA erkundigen.

Sie müssen nur 1 Äsche in Aube, Bèze, Ignon, Ource Gewässern fangen.

**1 EHGO Vignette an 25 € hinzugefügt der «GRÖSSE»-karte erlaubt, in den 36 Departements, die dem EHGO angehören, und die 37 Departements die CHI angehören, zu fischen.
Siehe Seite 16 für mehr Einzelheiten.**

Horaires de pêche 2011

Cet horaire vous indique l'heure du début et l'heure de fin de la journée de pêche
Il tient compte des tolérances de 30 minutes, ainsi que du décalage horaire d'hiver et d'été

JANVIER		FÉVRIER		MARS		AVRIL		MAI		JUIN	
Début	Fin	Début	Fin	Début	Fin	Début	Fin	Début	Fin	Début	Fin
S1	07:59	17:28	M1	07:38	18:10	M1	06:52	18:53	V1	06:51	20:37
D2	07:59	17:29	M2	07:36	18:11	M2	06:50	18:54	S2	06:49	20:39
L3	07:59	17:30	J3	07:35	18:13	J3	06:49	18:56	D3	06:47	20:40
M4	07:58	17:31	V4	07:34	18:14	V4	06:47	18:57	L4	06:45	20:42
M5	07:58	17:32	S5	07:32	18:16	S5	06:45	18:59	M5	06:43	20:43
J6	07:58	17:33	D6	07:31	18:17	D6	06:43	19:00	M6	06:41	20:44
V7	07:58	17:34	L7	07:29	18:19	L7	06:41	19:02	J7	06:39	20:46
S8	07:58	17:36	M8	07:28	18:21	M8	06:39	19:03	V8	06:37	20:47
D9	07:57	17:37	M9	07:27	18:22	M9	06:37	19:05	S9	06:35	20:49
L10	07:57	17:38	J10	07:25	18:24	J10	06:35	19:06	D10	06:33	20:50
M11	07:56	17:39	V11	07:24	18:25	V11	06:33	19:08	L11	06:31	20:51
M12	07:56	17:41	S12	07:22	18:27	S12	06:31	19:09	M12	06:29	20:53
J13	07:55	17:42	D13	07:20	18:28	D13	06:29	19:11	M13	06:28	20:54
V14	07:55	17:43	L14	07:19	18:29	L14	06:27	19:12	J14	06:26	20:56
S15	07:54	17:44	M15	07:17	18:32	M15	06:25	19:13	V15	06:24	20:57
D16	07:54	17:46	M16	07:15	18:33	M16	06:23	19:15	S16	06:22	20:58
L17	07:53	17:47	J17	07:14	18:35	J17	06:21	19:16	D17	06:20	21:00
M18	07:52	17:49	V18	07:12	18:36	V18	06:19	19:18	L18	06:18	21:01
M19	07:51	17:50	S19	07:10	18:38	S19	06:17	19:19	M19	06:16	21:03
J20	07:51	17:51	D20	07:09	18:39	D20	06:15	19:21	M20	06:15	21:04
V21	07:50	17:53	L21	07:07	18:41	L21	06:13	19:22	J21	06:13	21:05
S22	07:49	17:54	M22	07:05	18:42	M22	06:11	19:23	V22	06:11	21:07
D23	07:48	17:56	M23	07:03	18:44	M23	06:09	19:25	S23	06:09	21:08
L24	07:47	17:57	J24	07:02	18:45	J24	06:07	19:26	D24	06:08	21:09
M25	07:46	17:59	V25	07:00	18:47	V25	06:05	19:28	L25	06:06	21:11
M26	07:45	18:00	S26	06:58	18:48	S26	06:03	19:29	M26	06:04	21:12
J27	07:44	18:02	D27	06:56	18:50	D27	06:01	20:30	M27	06:02	21:14
V28	07:43	18:03	L28	06:54	18:51	L28	06:59	20:32	J28	06:01	21:15
S29	07:41	18:05				M29	06:57	20:33	V29	05:59	21:16
D30	07:40	18:06				M30	06:55	20:35	S30	05:57	21:18
L31	07:39	18:08				J31	06:53	20:36			

JUILLET		AOÛT		SEPTEMBRE		OCTOBRE		NOVEMBRE		DÉCEMBRE	
Début	Fin	Début	Fin	Début	Fin	Début	Fin	Début	Fin	Début	Fin
V1	05:19	22:08	L1	05:49	21:43	J1	06:29	20:50	S1	07:09	19:49
S2	05:19	22:08	M2	05:50	21:41	V2	06:31	20:48	D2	07:11	19:47
D3	05:20	22:08	M3	05:52	21:40	S3	06:32	20:46	L3	07:12	19:45
L4	05:21	22:07	J4	05:53	21:38	D4	06:33	20:44	M4	07:14	19:43
M5	05:21	22:07	V5	05:54	21:37	L5	06:35	20:42	M5	07:15	19:41
M6	05:22	22:07	S6	05:55	21:35	M6	06:36	20:40	J6	07:16	19:39
J7	05:23	22:06	D7	05:57	21:34	M7	06:37	20:38	V7	07:18	19:37
V8	05:24	22:06	L8	05:58	21:32	J8	06:39	20:36	S8	07:19	19:35
S9	05:24	22:05	M9	05:59	21:31	V9	06:40	20:34	D9	07:20	19:33
D10	05:25	22:05	M10	06:01	21:29	S10	06:41	20:32	L10	07:22	19:31
L11	05:26	22:04	J11	06:02	21:28	D11	06:43	20:29	M11	07:23	19:29
M12	05:27	22:03	V12	06:03	21:26	L12	06:44	20:28	M12	07:25	19:27
M13	05:28	22:03	S13	06:04	21:24	M13	06:45	20:26	J13	07:26	19:25
J14	05:29	22:02	D14	06:06	21:23	M14	06:47	20:24	V14	07:28	19:24
V15	05:29	22:01	L15	06:07	21:21	J15	06:48	20:22	S15	07:29	19:22
S16	05:31	22:00	M16	06:08	21:19	V16	06:49	20:19	D16	07:30	19:20
D17	05:32	22:00	M17	06:10	21:17	S17	06:51	20:17	L17	07:32	19:18
L18	05:33	21:59	J18	06:11	21:16	D18	06:52	20:15	M18	07:33	19:16
M19	05:34	21:58	V19	06:12	21:14	L19	06:53	20:13	M19	07:35	19:14
M20	05:35	21:57	S20	06:14	21:12	M20	06:55	20:11	J20	07:36	19:13
J21	05:36	21:56	D21	06:15	21:10	M21	06:56	20:09	V21	07:38	19:11
V22	05:37	21:55	L22	06:16	21:08	J22	06:57	20:07	S22	07:39	19:09
S23	05:38	21:54	M23	06:18	21:07	V23	06:59	20:05	D23	07:41	19:07
D24	05:39	21:53	M24	06:19	21:05	S24	07:00	20:03	L24	07:42	19:05
L25	05:41	21:51	J25	06:20	21:03	D25	07:01	20:01	M25	07:43	19:04
M26	05:42	21:50	V26	06:22	21:01	L26	07:03	19:59	M26	07:45	19:02
M27	05:43	21:49	S27	06:23	20:59	M27	07:04	19:57	J27	07:46	19:00
J28	05:44	21:48	D28	06:24	20:57	M28	07:05	19:55	V28	07:48	18:59
V29	05:45	21:47	L29	06:26	20:55	J29	07:07	19:53	S29	07:49	18:57
S30	05:47	21:45	M30	06:27	20:53	V30	07:08	19:51	D30	06:51	17:55
L31	05:48	21:44	M31	06:28	20:51						